

**Soort activiteit** : Wandelen  
**Naam** : Adrspach en Teplicer rotsen  
**Plaats** : Adrspach  
**Streek** : Reuzengebergte  
**Land** : Tsjechië

### Adrspach en Teplicer rotsen

Oostelijk van het Reuzengebergte liggen de Rotsteden van Tsjechië. Deze beschermde natuurparken kennen een ongelofelijke schoonheid en geven u het gevoel alsof u in een sprookjeswereld bent. Het gebied is ontstaan doordat zeeën een oeroude bergverzakking binnenliepen en telkens bezinksel achterlieten. Wanneer de zee zich terug trok volgde een proces van opdroging waarna de zeeën weer binnen liepen. Dit proces heeft zich herhaald. Na de terugtrekking van de laatste zee is het gebied definitief vasteland geworden en bleef een dikke zandsteenlaag achter.



Het oppervlak van het zandsteenmassief veranderde door vertering, breuken en watererosie. Hierdoor ontstond een prachtig natuurgebied dat enkel en alleen uit natuurlijk ontstane rotsformaties bestaat. De samenstelling en uitgestrektheid van bossen in de rotssteden en omstreken veranderden in de loop van de historische ontwikkeling ook aanzienlijk. Het oorspronkelijke ondoordringbare oerwoud waar voornamelijk beuken overheersten, is daarbij door naaldbomen vervangen. Af en toe ziet u nog op een rots (soms op 10 meter hoogte) nog een beuk staan.

Zowel door de Adrspach als Teplicer rotsstad lopen diverse toeristische wandelpaden waarbij de route goed wordt aangegeven en bordjes u wijzen op bijzondere en interessante plaatsen. In Adrspach kunt u ook nog een rondvaart maken op het meertje dat tussen de rotsen ligt. Daarnaast ziet u de kleine en grote waterval en loopt u via een 3,5 km route langs vele bijzondere rotsformaties zoals de Geliefden, De Burgemeester en zijn vrouw, de Ijsbeer, de Tand van Krkonose, etc. Alle Rotsformaties danken hun naam aan een gelijkenis.



#### Openingstijden Adrspach rotsen:

##### Zomer seizoen

Dagelijks

8.00 – 18.00 uur.

##### Winter seizoen

Het park is ook in de winter geopend, openingstijden zijn 8.30 – 16.00, maar dit is tevens afhankelijk van de weersomstandigheden.



**Prijzen:**

Volwassene	60,- Kč
Kinderen ouder dan 6 jaar	30,- Kč
Studenten, Invaliden	30,- Kč
Honden	10,- Kč
Gezinsprijs (2 volwassene + 2 kinderen)	150,- Kč
Boottochtje ( Mei t/m Oktober)	25,- Kč
Fiets	10,- Kč
Motor	30,- Kč
Auto	70,- Kč
Bus	300,- Kč
Caravan	80,- Kč
Minibus	150,- Kč
Toilets	5,- Kč
Douche	20,- Kč



**Infocentre Dolní Adršpach**

Čp. 26 Dolní Adršpach  
549 57 Teplice nad Metují

**Tel.:** +420 491 586 012  
**Mobile phone:** +420 731 151 656  
**e-mail:** [info@skalyadrspach.cz](mailto:info@skalyadrspach.cz)

**Openingstijden Teplice rotsen**

Dagelijks	8.00 - 18.00 uur
-----------	------------------

**Prijzen:**

Volwassene	60,- Kč
Inderen ouder dan 6 jaar	30,- Kč
Studenten, Invaliden	30,- Kč
Gezinsprijs (2 volwassenen + 2 kinderen)	150,- Kč
Honden	15,- Kč

## Information centre Teplické skály

Horní 13  
549 57 Teplice nad Metují

tel./fax: +420 491 581 197

mobile phone: +420 775 761 001





e-mail: [info@teplickeskaly.com](mailto:info@teplickeskaly.com)



## Route :

De rotsteden liggen op slechts 42 km rijden van Cerny Dul !

1		Rij vanuit Cerny Dul naar Janske Lazne op de Krkonošská/297		297	0,23	00:00
2		Begin bebouwde kom Janské Lázně na 638 m verder op de Krkonošská/297		Janské Lázně	4,81	00:04
3		Einde bebouwde kom Janské Lázně verder op de Krkonošská/297		Janské Lázně	6,12	00:06
4		Begin bebouwde kom Svoboda Nad Úpou verder op de Černohorská/297		Svoboda Nad Úpou	7,87	00:07
5		Op de Černohorská/297 na 604 m rechts afslaan naar de Úpská/296		296	8,47	00:08
6		Begin bebouwde kom Mladé Buky verder op de 296		Mladé Buky	10,38	00:11
7		Einde bebouwde kom Trutnov verder op de Krkonošská/14		Trutnov	14,74	00:15
8		Begin bebouwde kom Trutnov verder op de Krkonošská/14		Trutnov	17,37	00:17
9		Neem tweede afslag op de rotonde naar de Husitská/14		14	19,27	00:19
10		Op de Husitská/14 na 350 m links afslaan naar de Žižkova			19,62	00:19
11		Op de Žižkova na 516 m links afslaan naar de Pražská/16		16	20,14	00:20
12		Neem na 916 m eerste afslag op de rotonde naar de Polská/16		16	21,05	00:21
13		Neem na 540 m tweede afslag op de rotonde naar de Polská/16		16	21,59	00:22
14		Op de Náchodská/14 16 na 163 m verder op de Náchodská/14		14	21,75	00:22
15		Op de Náchodská/14 links afslaan naar de Petřikovická/301		301	24,41	00:25
16		Op de Petřikovická/301 na 714 m rechts afslaan naar de Petřikovická/301		301	25,13	00:26
17		Einde bebouwde kom Trutnov na 366 m verder op de 301		Trutnov	25,49	00:26
18		Begin bebouwde kom Petřikovice verder op de 301		Petřikovice	27,69	00:28

19	↑	Einde bebouwde kom Petřikovice verder op de 301	 	29,68	00:31
20	↑	Begin bebouwde kom Chvaleč verder op de 301	 	31,46	00:32
21	↙	Op de 301 links afslaan		32,70	00:34
22	↑	Einde bebouwde kom Chvaleč na 310 m verder	 	33,01	00:35
23	↑	Begin bebouwde kom Dolní Adršpach verder op de Dolní Adršpach	 	38,64	00:41



u bent gearriveerd op het eindpunt: Teplice nad Metují - Dolní Adršpach (CZ, 549 57)